



РЕПУБЛИКА БЪЛГАРИЯ
МИНИСТЕРСТВО НА ЗЕМЕДЕЛИЕТО, ХРАНИТЕ И ГОРИТЕ

ОБЛАСТНА ДИРЕКЦИЯ "ЗЕМЕДЕЛИЕ"- КЮСТЕНДИЛ

2500 гр. Кюстендил, ул. „Демокрация“ № 44, тел.078/550271, E-mail:odzg_kyustendil@mzh.government.bg

ЗАПОВЕД

№ РД-05-382/31.12.2018г.
гр. Кюстендил

На основание чл. 37ж, ал. 11 от Закона за собствеността и ползването на земеделските земи

НАРЕЖДАМ:

I. Одобрявам споразумение за разпределение на масивите за ползване на пасища, мери и ливади в землището на с. Падала, ЕКАТТЕ 55083, община Рила, област Кюстендил, сключено между лицата по чл. 37ж, ал. 1 от ЗСПЗЗ за календарната 2019 година.

II. Одобрявам разпределението на масиви за ползване на пасища, мери и ливади и имоти по чл. 37ж, ал. 6 от ЗСПЗЗ, разпределени на ползвателя, както следва:

| № по ред | Ползвател (име, презиме, фамилия - за физически лица/ наименование - за ЕТ или юридическо лице) | Масив за ползване (№) | Имот № по чл. 37ж, ал. 5 от ЗСПЗЗ (№ имот по КВС или по КК) | Средна рентна вноска по чл. 37ж, ал. 12 от ЗСПЗЗ (лева/дка) | Дължима сума (лева) |
|----------|--|--------------------------------|---|---|---------------------------|
| 1. | ЕТ "ЛЮБОСЛАВ КОЮНДЖИЙСКИ - ВЕНИ" | 1 | 007003 | 9.00 | 24.21 |
| | ЕТ "ЛЮБОСЛАВ КОЮНДЖИЙСКИ - ВЕНИ" | 1 | 032001 | 9.00 | 23.55 |
| | ЕТ "ЛЮБОСЛАВ КОЮНДЖИЙСКИ - ВЕНИ" | 1 | 007002 | 9.00 | 21.29 |
| | ЕТ "ЛЮБОСЛАВ КОЮНДЖИЙСКИ - ВЕНИ" | 1 | 007001 | 9.00 | 19.00 |
| | ЕТ "ЛЮБОСЛАВ КОЮНДЖИЙСКИ - ВЕНИ" | 2 | 070010 | 9.00 | 47.76 |
| | ЕТ "ЛЮБОСЛАВ КОЮНДЖИЙСКИ - ВЕНИ" | 2 | 070022 | 9.00 | 29.05 |
| | ЕТ "ЛЮБОСЛАВ КОЮНДЖИЙСКИ - ВЕНИ" | 2 | 070005 | 9.00 | 12.56 |
| | ЕТ "ЛЮБОСЛАВ КОЮНДЖИЙСКИ - ВЕНИ" | 2 | 070020 | 9.00 | 6.21 |
| | ЕТ "ЛЮБОСЛАВ КОЮНДЖИЙСКИ - ВЕНИ" | 2 | 070009 | 9.00 | 5.35 |
| | ОБЩО за ползвателя (лв.) | | | | 188.99 |

III. Лицето по т. I, на което са определени площи по т. II внася по сметка за чужди средства сума в размер на средното годишно рентно плащане за землището в едномесечен срок от публикуване на настоящата заповед.

Банкова сметка за чужди средства на Областна дирекция „Земеделие“ гр. Кюстендил: ТБ ОББ АД – КЛОН КЮСТЕНДИЛ, IBAN: BG50 UBBS 8002 3300 2513 10, BIC: UBBS BGSF.

IV. На основание чл. 37ж, ал. 12, във връзка с приложението на чл. 37в, ал. 7 от ЗСПЗЗ, за ползвател, който не е заплатил сумите за ползваните земи, разпределени по реда на чл. 37ж, ал.5 от ЗСПЗЗ съгласно настоящата заповед, директорът на ОД „Земеделие“ гр. Кюстендил издава заповед за заплащане на трикратния размер на средното годишно рентно плащане за землището. В 7-дневен срок от получаване на заповедта ползвателя превежда сумите по сметка на ОД „Земеделие“ гр. Кюстендил.

V. На основание чл. 37ж, ал. 11, във връзка с чл. 37в, ал. 5 и 6 от ЗСПЗЗ, настоящата заповед незабавно да се обяви в кметството на с. Падала, община Рила и в сградата на офис Рила на Общинска служба по земеделие – Кочериново с офиси Рила и Бобошево и незабавно да се публикува на интернет страниците на Община Рила и Областна дирекция „Земеделие“ гр. Кюстендил.

Контрол по изпълнението на заповедта възлагам на началника на Общинска служба по земеделие – Кочериново с офиси Рила и Бобошево.

Заповедта да се доведе до знанието на съответните длъжностни лица, за сведение и изпълнение.

Заповедта може да бъде обжалвана по реда на Административнопроцесуалния кодекс. Обжалването на заповедта не спира нейното изпълнение.

VI. Неразделна част от настоящата заповед е:

1. Споразумението по т. I.

**ДИРЕКТОР: /п/
/Д. ХРИСТОВА/**

СПОРАЗУМЕНИЕ

за създаване на масиви за ползване на земеделските земи по реда на чл.37ж, ал. 6 от ЗСПЗЗ за календарната 2019 г.

за землището на с. Падала, ЕКАТТЕ 55083
община Рила, област Кюстендил

Днес, 09.12.2018 г. в с. Падала, община Рила, област Кюстендил, между:

1. ЕТ "ЛЮБОСЛАВ КОЮНДЖИЙСКИ - ВЕНИ"

адрес: гр. Благоевград, ул. ЖК "ЕЛЕНОВО", БЛ.217, ВХ.В, ЕТ.1, АП.3, тел.

в качеството си на собственици/съсобственици и/или ползватели на пасища, мери и ливади в землището на с. Падала, общ. Рила, обл. Кюстендил сключихме настоящото споразумение за създаване на масив/и за ползване на пасища, мери и ливади по реда на чл. 37ж от Закона за собствеността и ползването на земеделските земи (ЗСПЗЗ), в размер общо на **148.760** дка.

Настоящото споразумение е изготвено въз основа на данните по чл. 37ж, ал. 7 от ЗСПЗЗ, предоставени от комисията по чл. 37ж, ал. 4 от ЗСПЗЗ, назначена със заповед №/..... г. на директора на Областна дирекция „Земеделие“ – гр. Кюстендил.

Настоящото споразумение, изготвено по реда и при условията на чл. 37ж от ЗСПЗЗ, включва следните участници собственици и/или ползватели:

1. ЕТ "ЛЮБОСЛАВ КОЮНДЖИЙСКИ - ВЕНИ"

Площ на имоти, ползвани на правно основание: 127.760 дка

Площ на имоти, ползвани на основание на чл. 37ж, ал. 5 от ЗСПЗЗ: 20.999 дка

Разпределени масиви (по номера), съгласно проекта: 1, 2, 3, 1, общо площ: 148.760 дка

Описът на масивите и имотите по ползватели е представен в Приложението, което е неразделна част от проекта на споразумение.

Настоящото споразумение се сключва за календарната 2019 година.

Средногодишното рентно плащане е определено съгласно чл. 37ж, ал. 12 от ЗСПЗЗ и е в размер на 9.00 лева/декар.

С настоящото споразумение се урежда единствено съвместната обработка с цел създаване на масив/и за ползване и не урежда други взаимоотношения между страните.

Настоящото споразумение се изготви в 2 еднообразни екземпляра, по един за всяка от страните и един за регистрация в ОСЗ – Рила.

Подписи:

1. /п/.....

(ЕТ "ЛЮБОСЛАВ КОЮНДЖИЙСКИ - ВЕНИ")

ПРИЛОЖЕНИЕ**Споразумение за създаване на масиви за ползване на пасища, мери и ливади по чл. 37ж, ал. 6 от ЗСПЗЗ****за календарната 2019 година
за землището на с. Падала, ЕКАТТЕ 55083, община Рила, област Кюстендил.**

| Ползвател | Масив № | Имот - собствен или с регистрирано правно основание | | Имот по чл. 37ж, ал. 5 от ЗСПЗЗ | | |
|----------------------------------|---------|---|----------------|---------------------------------|---------------|-------------------------------|
| | | № | Площ дка | № | Площ дка | Дължимо рентно плащане в лева |
| ЕТ "ЛЮБОСЛАВ КОЮНДЖИЙСКИ - ВЕНИ" | 1 | 486 | 37.601 | | | |
| ЕТ "ЛЮБОСЛАВ КОЮНДЖИЙСКИ - ВЕНИ" | 1 | 32002 | 3.099 | | | |
| ЕТ "ЛЮБОСЛАВ КОЮНДЖИЙСКИ - ВЕНИ" | 1 | | | 7003 | 2.690 | 24.21 |
| ЕТ "ЛЮБОСЛАВ КОЮНДЖИЙСКИ - ВЕНИ" | 1 | | | 32001 | 2.616 | 23.55 |
| ЕТ "ЛЮБОСЛАВ КОЮНДЖИЙСКИ - ВЕНИ" | 1 | 485 | 2.600 | | | |
| ЕТ "ЛЮБОСЛАВ КОЮНДЖИЙСКИ - ВЕНИ" | 1 | 484 | 2.576 | | | |
| ЕТ "ЛЮБОСЛАВ КОЮНДЖИЙСКИ - ВЕНИ" | 1 | | | 7002 | 2.366 | 21.29 |
| ЕТ "ЛЮБОСЛАВ КОЮНДЖИЙСКИ - ВЕНИ" | 1 | | | 7001 | 2.111 | 19.00 |
| ЕТ "ЛЮБОСЛАВ КОЮНДЖИЙСКИ - ВЕНИ" | 1 | 8001 | 1.970 | | | |
| ЕТ "ЛЮБОСЛАВ КОЮНДЖИЙСКИ - ВЕНИ" | 1 | 487 | 0.774 | | | |
| ЕТ "ЛЮБОСЛАВ КОЮНДЖИЙСКИ - ВЕНИ" | 2 | | | 70010 | 5.306 | 47.76 |
| ЕТ "ЛЮБОСЛАВ КОЮНДЖИЙСКИ - ВЕНИ" | 2 | | | 70022 | 3.228 | 29.05 |
| ЕТ "ЛЮБОСЛАВ КОЮНДЖИЙСКИ - ВЕНИ" | 2 | | | 70005 | 1.395 | 12.56 |
| ЕТ "ЛЮБОСЛАВ КОЮНДЖИЙСКИ - ВЕНИ" | 2 | | | 70020 | 0.691 | 6.21 |
| ЕТ "ЛЮБОСЛАВ КОЮНДЖИЙСКИ - ВЕНИ" | 2 | | | 70009 | 0.595 | 5.35 |
| ЕТ "ЛЮБОСЛАВ КОЮНДЖИЙСКИ - ВЕНИ" | 2 | 70019 | 0.235 | | | |
| ЕТ "ЛЮБОСЛАВ КОЮНДЖИЙСКИ - ВЕНИ" | 3 | 74001 | 5.055 | | | |
| ЕТ "ЛЮБОСЛАВ КОЮНДЖИЙСКИ - ВЕНИ" | 3 | 74002 | 4.216 | | | |
| ЕТ "ЛЮБОСЛАВ КОЮНДЖИЙСКИ - ВЕНИ" | 3 | 590 | 0.320 | | | |
| ЕТ "ЛЮБОСЛАВ КОЮНДЖИЙСКИ - ВЕНИ" | 1 | 384 | 69.314 | | | |
| ОБЩО за ползвателя (дка) | | | 127.760 | | 20.999 | 188.99 |

Подписи:

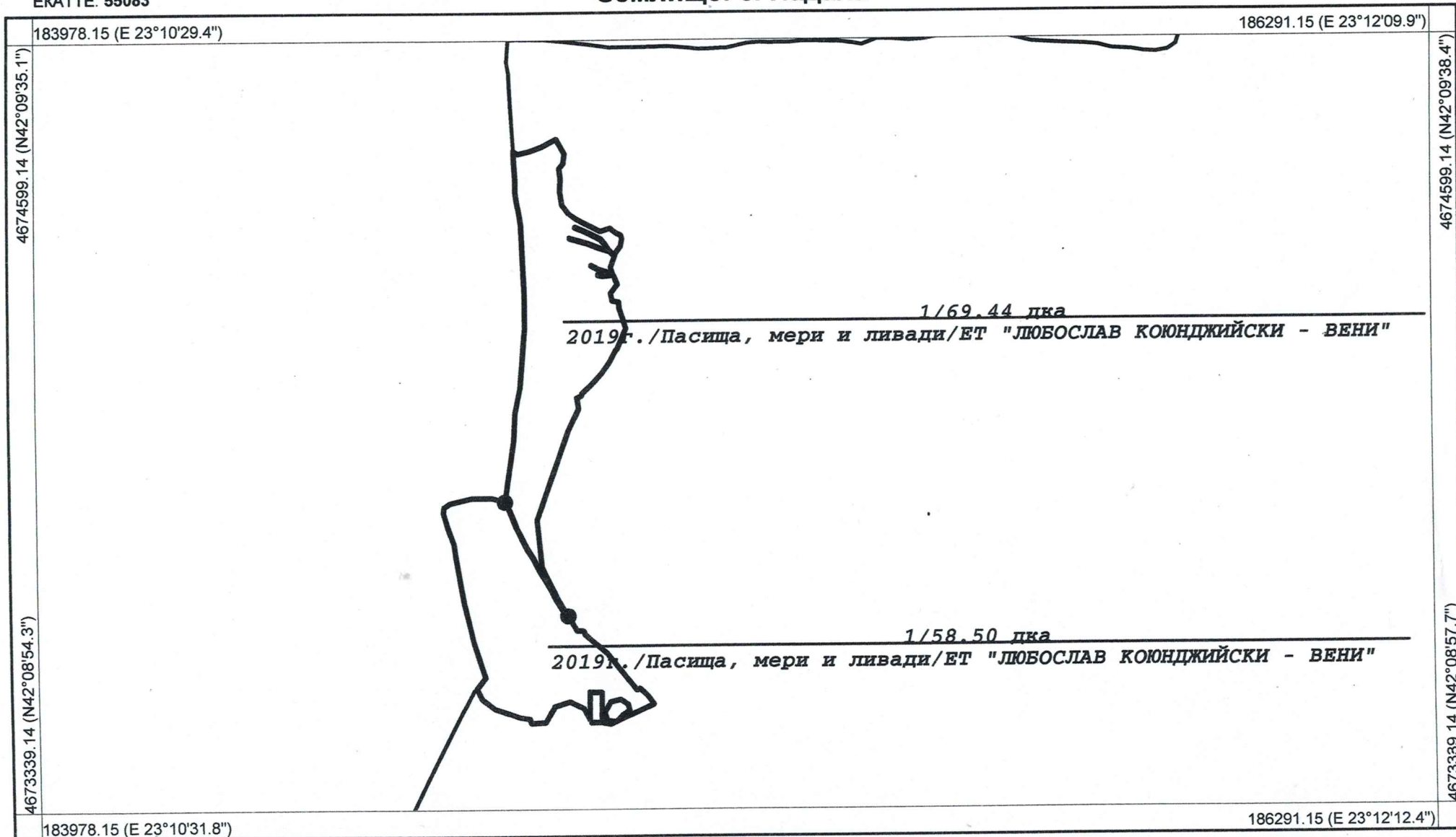
1. /п/.....
(ЕТ "ЛЮБОСЛАВ КОЮНДЖИЙСКИ - ВЕНИ")

РАБОТНА КАРТА НА ЗЕМЕДЕЛСКИ БЛОКОВЕ
Землище: с. Падала

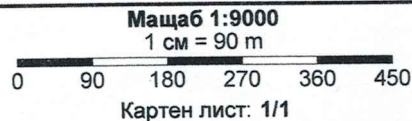
За служебно ползване!

Област: Кюстендил
Община: Рила
ЕКАТТЕ: 55083

Утвърдил: _____



Координатна система: WGS84 (UTM), 35N
Картна подложка: ГЩ на СА, 1971-1991г.
Актуалност на данните: 04.11.2018-04.11.2018 г.
Дата на отпечатване: 09.11.2018 г.
Образец: CadIS – 15.11.2011 г.



Изработил: _____

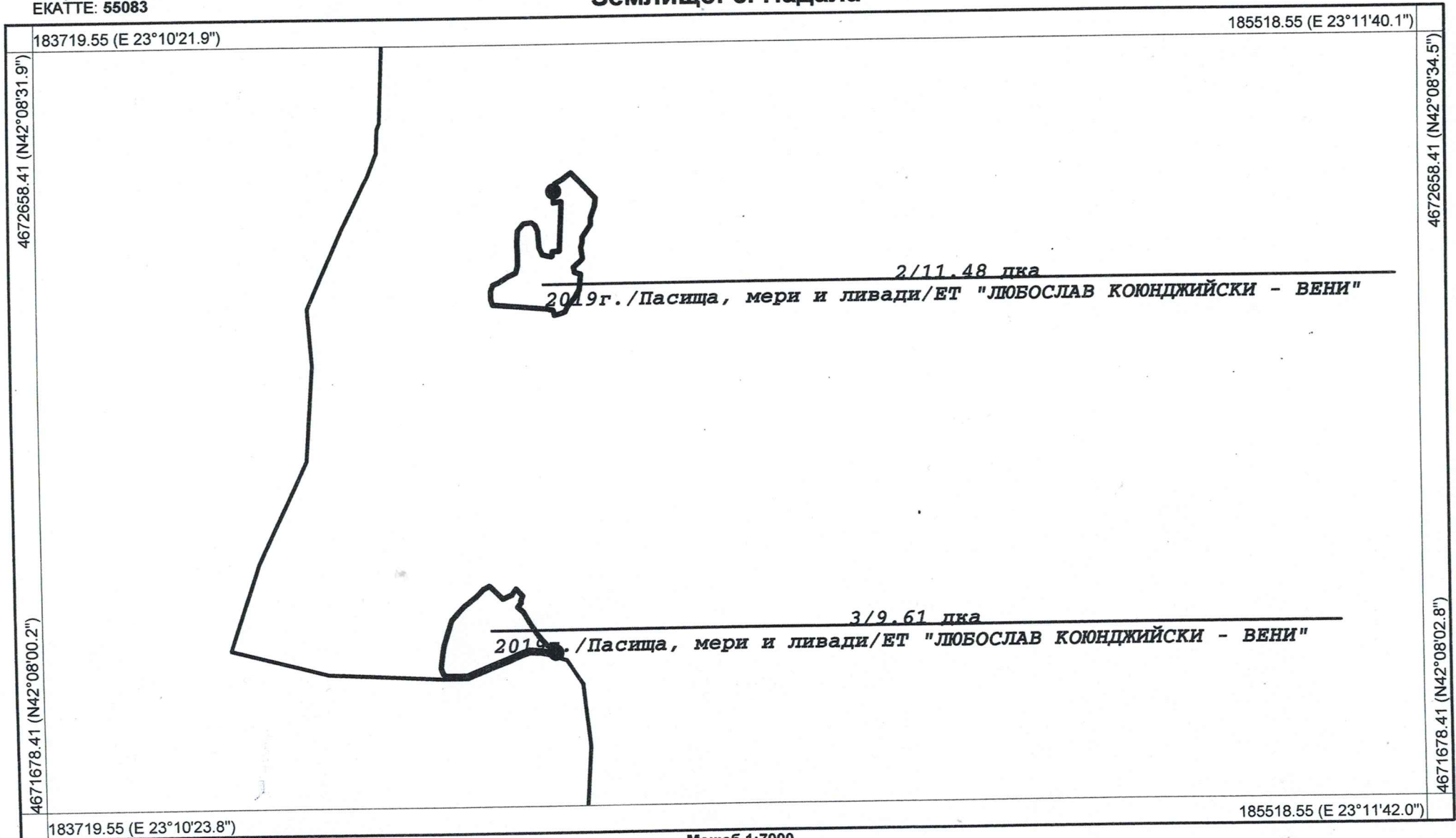
Изготвено с CadIS v.6

За служебно ползване!

Област: Кюстендил
Община: Рила
ЕКАТТЕ: 55083

РАБОТНА КАРТА НА ЗЕМЕДЕЛСКИ БЛОКОВЕ
Землище: с. Падала

Утвърдил: _____



Координатна система: WGS84 (UTM), 35N
Картна подложка: ГЩ на СА, 1971-1991г.
Актуалност на данните: 04.11.2018-09.11.2018 г.
Дата на отпечатване: 09.11.2018 г.
Образец: CadIS - 15.11.2011 г.

Мащаб 1:7000
1 см = 70 м
0 70 140 210 280 350
Картен лист: 1/1

Изработил: _____

Изготвено с CadIS v.6