


*ПУП- ИПР на основание чл.134,ал. 2 т.6 във връзка
с чл.135а, ал1, ал. 3 при спазване на чл.15, ал.3 от ЗУТ*
Поставяне в съответствие регулационните линии с действителните
имотни граници за, УПИ V-1348 кв.75 с площ от697.25м. кв ,75
УПИ VI-1349 кв.75 с площ- 529.17 м. кв.
Площ за УПИ V-1348-кв.75- 895.00кв.м. преди ПУП- ИПР
Площ за УПИ VI-1349- кв. 75-331 кв.м. преди ПУП- ИПР
по КП. и ЗРП на гр. РИЛА, общ.РИЛА
одобрен със Зап. N 300 ,1999г.

ВЪЗЛОЖИТЕЛ: Александър [REDACTED] Димитров
Христина [REDACTED] Андонова

Заличени лични данни,
съгласно чл. 4, т. 1 и т. 2
от Регламент (ЕС) 2016/679)

ИЗПЪЛНИТЕЛ: "ВИНСТРОЙ " ООД



Проектант: [REDACTED]
инж. А. Бонджиев/



ОБЯСНИТЕЛНА ЗАПИСКА

ПУП- ИПР на основание чл.134,ал. 2 т.б във връзка с чл.135а, ал1, ал. 3 при спазване на чл.15, ал.3 от ЗУТ

Поставяне в съответствие регулационните линии с действителните имотни граници за, УПИ V-1348 кв.75 с площ от 697.25м. кв ,75 УПИ VI-1349 кв.75 с площ- 529.17 м. кв.

Площ за УПИ V-1348-кв.75- 895.00кв.м. преди ПУП- ИПР

Площ за УПИ VI-1349- кв. 75-331 кв.м. преди ПУП- ИПР по КП. и ЗРП на гр. РИЛА, общ.РИЛА одобрен със Зап. N 30/22.021999г.

Имотите са възложени за изпълнение от: Александър

Димитров УПИ V-1348 кв.75 с площ от697.25м. и УПИ VI-1349 кв.75 с площ- 529.17 м. кв.като:

Площ за УПИ V-1348- 895.00 кв.м. преди ПУП- ИПР,а:

Площ за УПИ VI-1349- 331 кв.м. преди ПУП- ИПР по КП и ЗРП на гр. РИЛА, общ.РИЛА одобрен със Зап. N 30/22.02.1999г.


Преди изготвянето на настоящия ПУП- ИПР бяха извършени геодезически измервания на място с GPS, GLONAS и GALILEO, като координатите на точките са трансформирани от БГС- 2005 в координатна система 1970г. ЗОНА 9 с програмен продукт BG TRANS, от което се установи, че границата /полумасивна ограда/, която е съществуваща, разделя наследствен УПИ- V-1690 кв. 58 с площ от 408 кв.м. по КРП на гр. Рила удостоверен с Н.А. от 1973г. и е изградена, но не е отразена в предходни планове. Имайки предвид обстоятелствата по гореизложеното и съгласие на страните, удостоверено с ДЕКЛАРАЦИЯ, по изработването на настоящия ПУП- ИПР, новопроектираната дворищно- регулационна линия , е върху оградата и е показана на графиката със съответния цвят.

Изработването, както и заснемането бяха наложени върху предоставена сканирана извадка от действащия КРП на гр.Рила общ.Рила утвърден със Зап. N 30/22.02.1999г.

Имотите са удостоверени с необходимите за случая документи , които са приложени към настоящия проект.

**ПУП- ИПР на основание чл.134,ал. 2 т.б във връзка
с чл.135а, ал1, ал. 3 при спазване на чл.15, ал.3 от ЗУТ** Всички
промени по вътрешните регулационни граници са отразени в
приложените чертежи и координатен регистър на промените
и необходимите за това документи.

ПРОЕКТАНТ : [REDACTED]
/инж.Ат.Бяджиев/



Заличени лични данни,
съгласно чл. 4, т. 1 и т. 2
от Регламент (ЕС) 2016/679)



ПУП- ИПР на основание чл.134, ал. 2 т.б във връзка
с чл.135а, ал1, ал. 3 при спазване на чл.15, ал.3 от ЗУТ

Поставяне в съответствие регулационните линии с действителните имотни граници за,


УПИ V-1348 кв.75 с площ от 697.25 м. кв , УПИ VI-1349 кв.75 с площ- 529.17 м. кв.

Площ за УПИ V-1348-кв.75- 895.00 кв.м. преди ПУП- ИПР

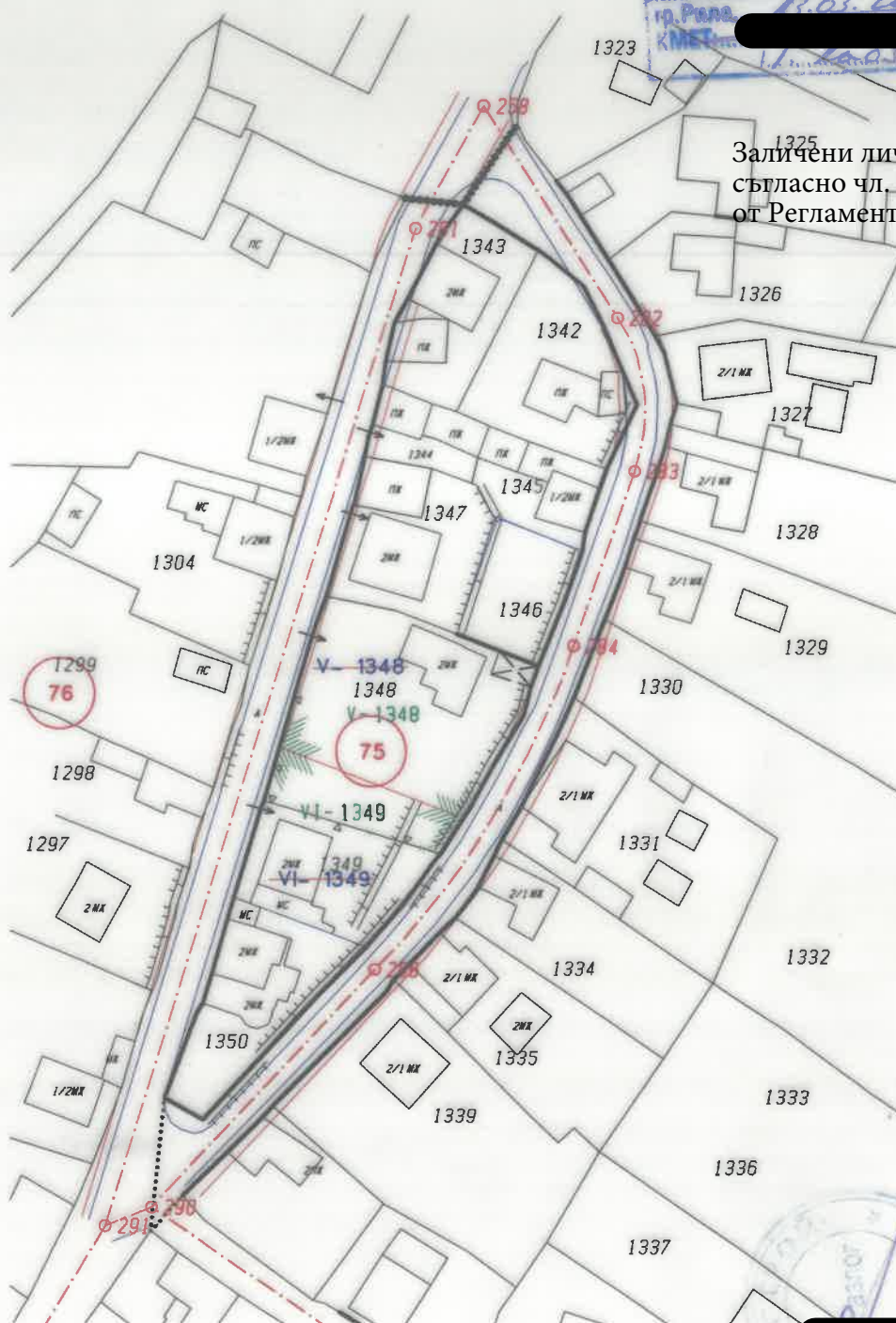
Площ за УПИ VI-1349- кв.75- 331 кв.м. преди ПУП- ИПР

по КРП на гр.РИЛА, общ.РИЛА

М 1 : 1000



Заличени лични данни,
съгласно чл. 4, т. 1 и т. 2
от Регламент (ЕС) 2016/679



изработил.....

/ инж. А.Бояджиев /

ТРАСИРОВАЧЕН ПЛАН КЪМ

ПУП- ИПР на основание чл.134,ал.2 т.б във връзка
с чл.135а,ал1, ал.3 при спазване на чл.15, ал.3 от ЗУТ

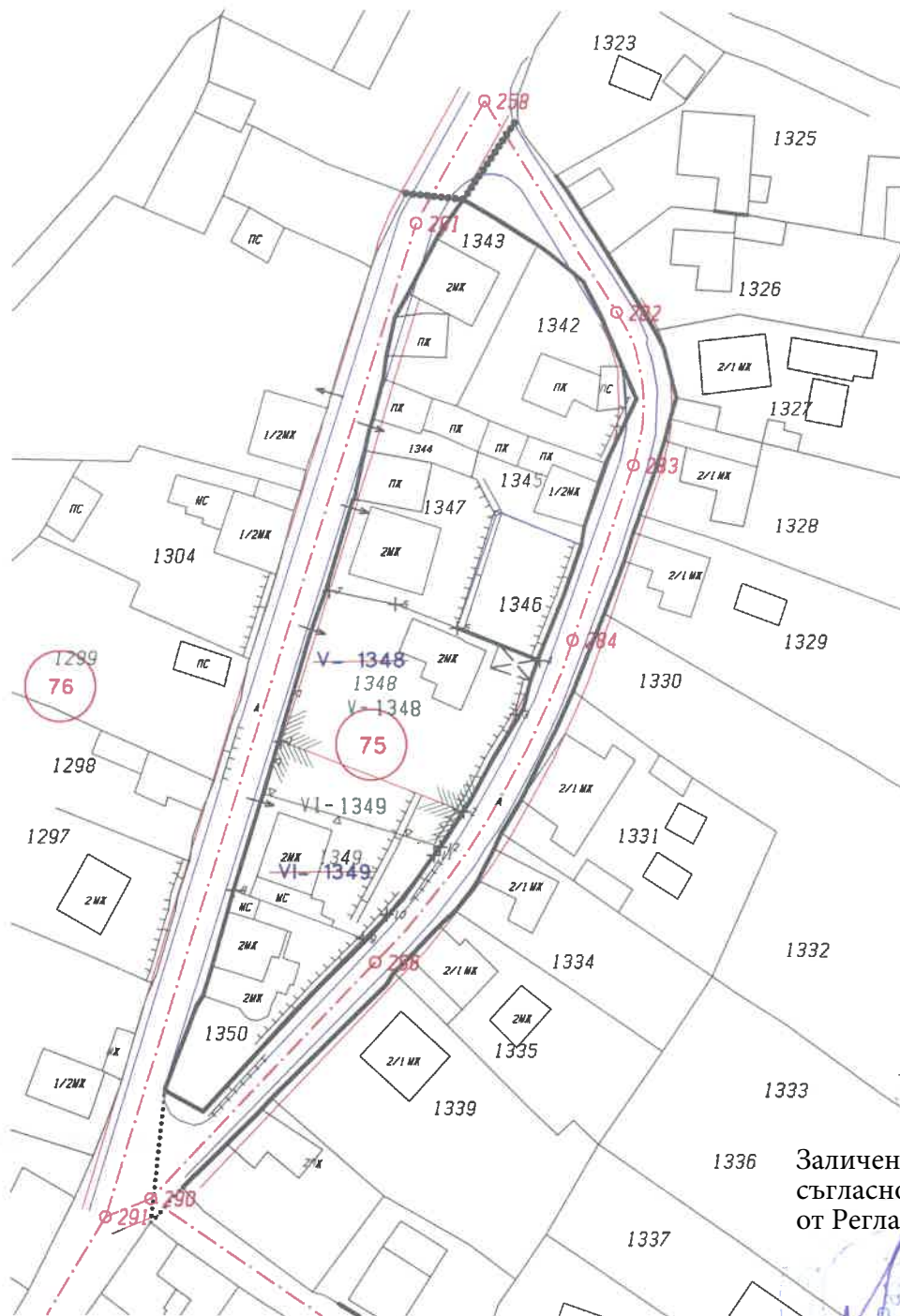
Поставяне в съответствие регулационните линии с действителните имотни граници за,
УПИ V-1348 кв.75 площ от 697.25м.кв, УПИ VI-1349 кв.75 с площ- 529.17 м.кв.

Площ за УПИ V-1348-кв.75- 895.00кв.м. преди ПУП- ИПР

Площ за УПИ VI-1349- кв.75- 331 кв.м. преди ПУП- ИПР

по КРП на гр.РИЛА,общ.РИЛА

М 1 : 1000



1336 Заличени лични данни,
съгласно чл. 4, т. 1 и т. 2
от Регламент (ЕС) 2016/679)

изработил.....

/ инж. А. Бояджиев /

Координатен регистър на точките за:

ТРАСИРОВАНЕН ПЛАН КЪМ

**ПУП- ИПР на основание чл.134,ал. 2 т.б във връзка
с чл.135а, ал1, ал. 3 при спазване на чл.15, ал.3 от ЗУТ**

Поставяне в съответствие регулационните линии с с действителните имотни граници за,

УПИ V-1348 кв.75 площ от697.25м. кв , УПИ VI-1349 кв.75 с площ- 529.17 м. кв.

УПИ V-1348 кв.75 площ от697.25м. кв , УПИ VI-1349 кв.75 с площ- 529.17 м. кв.

Коорд. с- ма 1970

Дата: 09.02.2025 г.

гр.РИЛА, ЕКАТТЕ 62671, община РИЛА, област КЮСТЕНДИЛ

№ по ред	Вид и № на точка	Клас	КООРДИНАТИ						Надморска височина			Начин на стабилизиране	Трайно сигнализиране	Физическо състояние на знака	Стар № на точка
			X [m]	Y[m]	mX	mY	mZ	H[m]	mH						
1	пт 1	0	4539764.68	8482821.03	0.000	0.000	0.000	0.000	0.000	0.000					
2	пт 2	0	4539754.95	8482846.80	0.000	0.000	0.000	0.000	0.000	0.000					
3	пт 3	0	4539768.71	8482854.19	0.000	0.000	0.000	0.000	0.000	0.000					
4	пт 4	0	4539776.29	8482857.51	0.000	0.000	0.000	0.000	0.000	0.000					
5	пт 5	0	4539780.80	8482845.83	0.000	0.000	0.000	0.000	0.000	0.000					
6	пт 6	0	4539784.11	8482837.09	0.000	0.000	0.000	0.000	0.000	0.000					
7	пт 7	0	4539785.95	8482827.77	0.000	0.000	0.000	0.000	0.000	0.000					
8	пт 8	0	4539743.71	8482814.44	0.000	0.000	0.000	0.000	0.000	0.000					
9	пт 9	0	4539737.00	8482832.66	0.000	0.000	0.000	0.000	0.000	0.000					
10	пт 10	0	4539740.42	8482835.97	0.000	0.000	0.000	0.000	0.000	0.000					
11	пт 11	0	4539748.79	8482842.66	0.000	0.000	0.000	0.000	0.000	0.000					
12	пт 12	0	4539749.96	8482843.50	0.000	0.000	0.000	0.000	0.000	0.000					
13	пт 13	0	4539786.04	8483162.95	0.000	0.000	0.000	0.000	0.000	0.000					
14	от 258	0	4539855.24	8482849.38	0.000	0.000	0.000	0.000	0.000	0.000					
15	от 281	0	4539837.97	8482839.75	0.000	0.000	0.000	0.000	0.000	0.000					
16	от 282	0	4539825.54	8482868.22	0.000	0.000	0.000	0.000	0.000	0.000					
17	от 283	0	4539803.95	8482870.69	0.000	0.000	0.000	0.000	0.000	0.000					
18	от 284	0	4539779.19	8482862.20	0.000	0.000	0.000	0.000	0.000	0.000					
19	от 286	0	4539733.67	8482834.30	0.000	0.000	0.000	0.000	0.000	0.000					

Координатен регистър на точките за:

ТРАСИРОВАН ПЛАН КЪМ

ПУП- ИПР на основание чл.134, ал. 2 т.б във връзка

с чл.135а, ал.1, ал. 3 при спазване на чл.15, ал.3 от ЗУТ

Поставяне в съответствие регулационните линии с действителните имотни граници за,

УПИ V-1348 кв.75 сплощ от697.25м. кв , УПИ VI-1349 кв.75 с площ- 529.17 м. кв.

УПИ V-1348 кв.75 сплощ от697.25м. кв , УПИ VI-1349 кв.75 с площ- 529.17 м. кв.

гр.РИЛА, ЕКАТТЕ 62671, община РИЛА, област КЮСТЕНДИЛ Дата: 09.02.2025 г. Коорд. с- ма 1970

№ по ред	Вид и № на точка	Клас	КООРДИНАТИ				Надморска височина		Начин на стабилизиране	Трайно сигнализиране	Физическо състояние на знака	Стар № на точка
			X [m]	Y [m]	mX	mY	H[m]	mH				
20	от 290	0	4539700.18	0.000	8482802.75	0.000	0.000	0.000	0.000			
21	от 291	0	4539697.63	0.000	8482796.30	0.000	0.000	0.000	0.000			